

direction générale des infrastructures, des transports et de la mer



LA PLAISANCE EN CHIFFRES

*1^{er} septembre 2019
au 31 août 2020*

1 - Flotte des navires de plaisance au 31 août 2020 en eaux maritimes

1.1 - Immatriculations délivrées en métropole : graphiques

1.1.1 - Immatriculations délivrées par longueur et par région administrative pour la métropole

1.2 - Immatriculations délivrées en outre-mer

2 - Nouvelles immatriculations du 1^{er} septembre 2019 au 31 août 2020 en eaux maritimes

2.1 - Nouvelles immatriculations en métropole : graphiques

2.1.1 - par longueur et par région administrative pour la métropole

2.1.2 - par pays d'origine du constructeur et catégorie de conception (navires CE)

2.1.3 - répartition par région administrative de résidence du propriétaire

2.2 - Nouvelles immatriculations en outre-mer

3 - Mutations de propriété du 1^{er} septembre 2019 au 31 août 2020 en eaux maritimes

3.1 - Mutations de propriété en métropole : graphiques

3.1.1 - par longueur et par région administrative d'immatriculation

3.2 - Mutations de propriété en outre-mer

4 - Titres de conduite des navires de plaisance à moteur jusqu'au 31 décembre 2007 en eaux maritimes

4.1 - Titres délivrés de 1962 au 31 décembre 1992

4.2 - Titres délivrés du 1^{er} janvier 1993 au 31 décembre 2007

4.3 - Titres délivrés par équivalence depuis 1993 jusqu'au 31 décembre 2007

5 – Titres de conduite des bateaux de plaisance à moteur jusqu'au 31 décembre 2007 en eaux intérieures

5.1 - Permis délivrés du 01/01/1991 au 31/12/2007

6 – Titres de conduite des bateaux de plaisance à moteur à compter du 1 janvier 2008, en eaux maritimes et intérieures

6.1 - Permis délivrés du 01/01/2008 au 31/12/2019

6.2 – Délivrances par équivalence, duplicatas du 01/01/2008 au 31/12/2019

6.3 - Permis délivrés du 01/01/2019 au 31/12/2019

6.4 – Délivrances par équivalence, duplicatas du 01/01/2019 au 31/12/2019

6.5 - Permis délivrés du 01/01/2020 au 31/08/2020

6.6 – Délivrances par équivalence, duplicatas du 01/01/2020 au 31/08/2020, du nombre d'établissements de formation et de formateurs agréés au 31/08/2020

7 – Flotte des bateaux de plaisance en eaux intérieures

7.1 – Nouvelles inscriptions délivrées du 01/01/2010 au 31/12/2019

7.2 – Nouvelles inscriptions délivrées du 01/01/2020 au 31/08/2020

7.3 – Mutations de propriété du 01/01/2020 au 31/08/2020

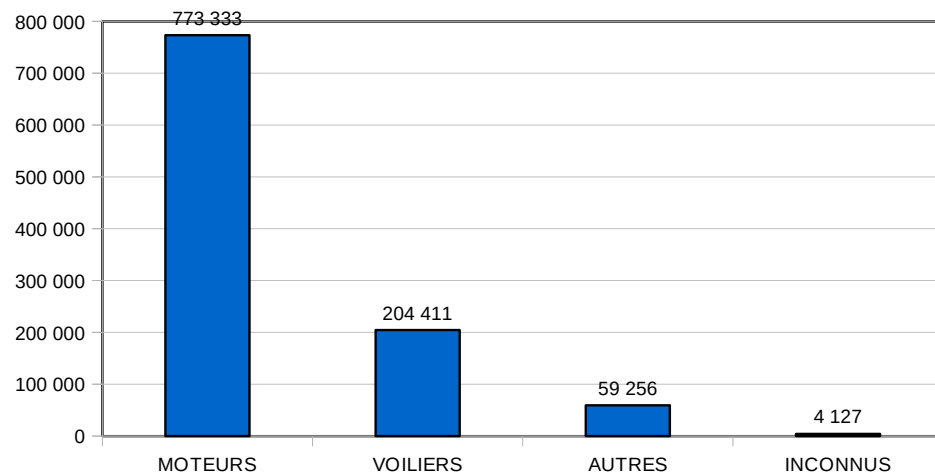
7.4 – Nouvelles inscriptions par pays d'origine du constructeur et catégorie de conception du 01/01/2020 au 31/08/2020

8 - Ports de plaisance

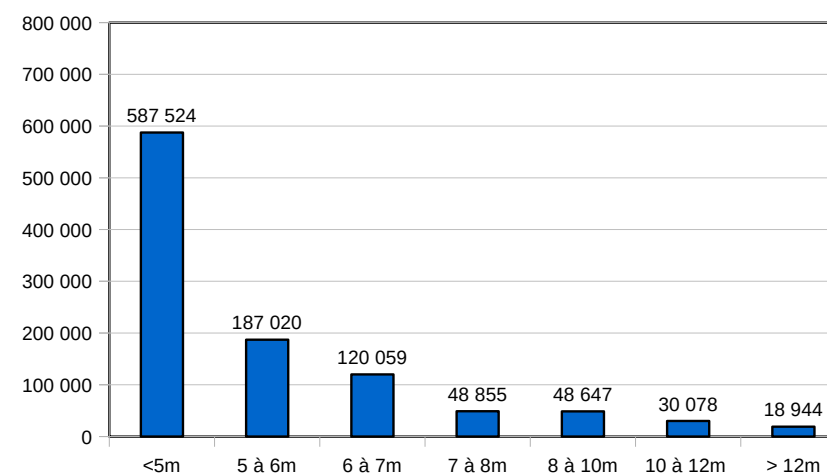
1 - Flotte des navires de plaisance au 31/08/2020 en eaux maritimes

1.1 - Immatriculations délivrées en métropole au 31/08/2020

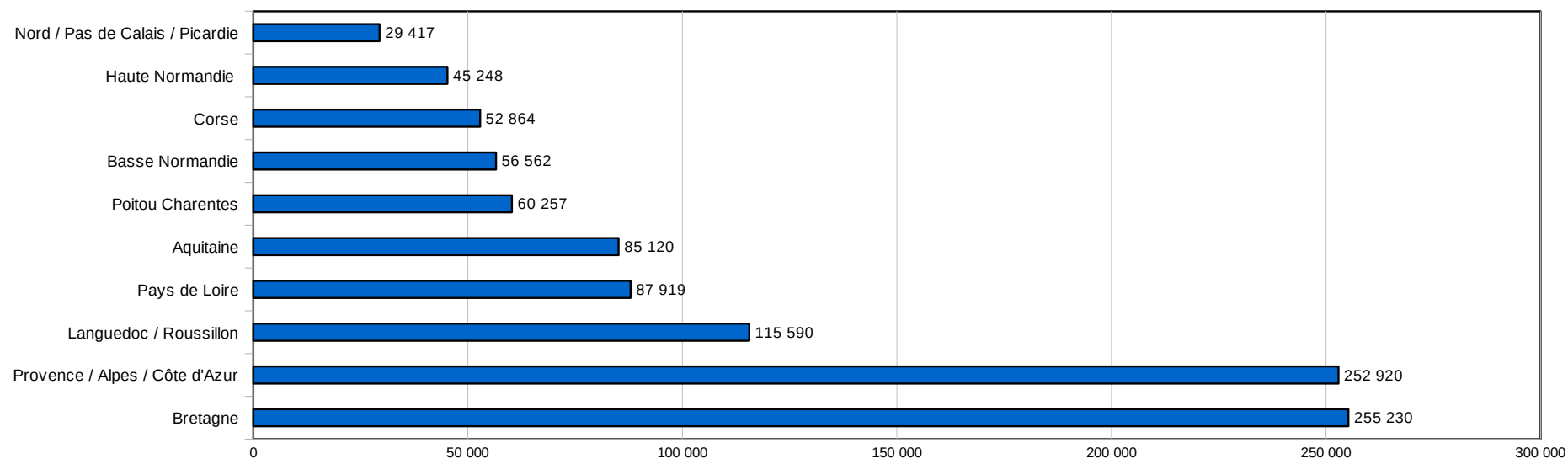
Répartition par mode de propulsion



Répartition par tranche de longueur



Répartition par région administrative



TOTAL GÉNÉRAL 1 041 127 IMMATICULATIONS

1.1.1 - Immatriculations de navires délivrées par longueur et par région administrative au 31/08/2020 en eaux maritimes

RÉGION	VOILIERS										Total voiliers	NAVIRES À MOTEUR										Total moteur	AUTRES autres(*)	TOTAL
	<5m	5 à 6m	6 à 7m	7 à 8m	8 à 10m	10 à 12m	12 à 15m	15 à 18m	18 à 24m	>=24m		<5m	5 à 6m	6 à 7m	7 à 8m	8 à 10m	10 à 12m	12 à 15m	15 à 18m	18 à 24m	>=24m			
Nord / Pas de Calais / Picardie	1 627	667	479	403	553	378	123	12	3		4 245	17 972	3 489	1 603	355	214	75	45	8	2		23 763	1 409	29 417
Haute Normandie	2 239	992	751	606	742	460	157	28	6	2	5 983	29 414	4 859	2 106	477	276	118	75	8	12	4	37 349	1 916	45 248
Basse Normandie	3 963	1 593	1 366	977	1 390	795	324	35	9	2	10 454	27 766	7 789	4 610	923	631	275	123	17	8	2	42 144	3 964	56 562
Bretagne	27 305	12 589	9 349	6 284	8 675	4 536	1 684	198	84	11	70 715	101 545	31 395	18 754	3 884	2 097	759	346	64	38	10	158 892	25 623	255 230
Pays de Loire	8 446	3 546	2 671	1 812	2 426	1 578	866	141	33	2	21 521	40 183	10 659	7 176	1 772	1 052	367	224	45	13	4	61 495	4 903	87 919
Poitou Charentes	4 065	2 215	1 901	1 702	2 447	1 920	911	215	50	5	15 431	23 775	8 104	6 341	1 599	1 035	416	205	57	17	1	41 550	3 276	60 257
Aquitaine	4 098	3 103	2 836	1 358	1 402	736	293	40	8		13 874	33 333	16 383	10 131	2 740	2 012	1 295	208	34	24	3	66 163	5 083	85 120
Languedoc / Roussillon	4 950	2 551	2 336	2 067	3 293	2 747	1 338	175	28	1	19 486	55 528	17 378	11 243	3 407	2 123	1 095	578	121	34	3	91 510	4 594	115 590
Provence / Alpes / Côte d'Azur	6 679	5 315	4 207	4 321	7 376	6 257	3 645	496	120	12	38 428	122 034	34 255	23 218	9 540	7 075	3 865	2 422	652	290	21	203 372	11 120	252 920
Corse	1 618	527	277	276	515	569	411	73	6	2	4 274	27 622	6 774	5 672	2 727	2 063	1 008	819	294	115	1	47 095	1 495	52 864
TOTAL GÉNÉRAL	64 990	33 098	26 173	19 806	28 819	19 976	9 752	1 413	347	37	204 411	479 172	141 085	90 854	27 424	18 578	9 273	5 045	1 300	553	49	773 333	63 383	1 041 127

(*) Autres modes de propulsion, y compris non renseignés

1.2 - Immatriculations de navires délivrées en outre mer au 31/08/2020 en eaux maritimes

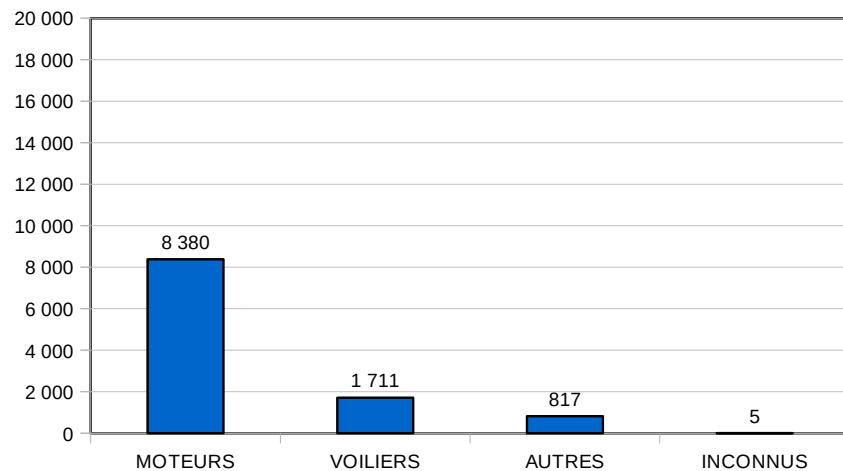
RÉGION	VOILIERS										Total voiliers	NAVIRES À MOTEUR										Total moteur	AUTRES Total autres(*)	TOTAL Total
	<5m	5 à 6m	6 à 7m	7 à 8m	8 à 10m	10 à 12m	12 à 15m	15 à 18m	18 à 24m	>=24m		<5m	5 à 6m	6 à 7m	7 à 8m	8 à 10m	10 à 12m	12 à 15m	15 à 18m	18 à 24m	>=24m			
GUADELOUPE	72	47	97	104	283	542	628	80	16		1 869	7 937	2 128	1 305	653	551	449	208	33	16		13 280	1 289	16 438
MARTINIQUE	117	92	126	96	327	503	427	42	3		1 733	5 979	1 903	1 849	863	495	280	107	25	4		11 505	1 370	14 608
GUYANE	35	8	16	13	34	31	10	3			150	1 405	573	282	148	93	17	6	1	1	1	2 527	221	2 898
RÉUNION / ÎLES ÉPARSES	114	45	33	25	48	84	59	6			414	1 800	1 421	401	141	88	16	16	1			3 884	375	4 673
MAYOTTE	5	15	7	8	19	34	20	2	1		104	515	384	247	55	20	13	3				1 210	108	1 422
SAINTE PIERRE ET MIQUELON	23	10	5	4	10	7	6		1		66	315	330	177	51	36	21	11		2		943	51	1 060
TOTAL DOM	366	217	284	250	721	1 201	1 150	133	21	0	4 336	17 951	6 739	4 261	1 911	1 283	796	351	60	23	1	33 349	3 414	41 099
TOM																								
NOUVELLE CALÉDONIE		2	3	4	31	86	48	4	1		179	29	10	6	6	4	5	4	1			65	2	246
POLYNÉSIE FRANÇAISE	2	2	2	4	18	55	37	6	2		128	7	1	2	1	2	1	1	1	1		17	2	147
TOTAL TOM	2	4	5	8	49	141	85	10	3	0	307	36	11	8	7	6	6	5	2	1	0	82	4	393
TOTAL DOM/TOM	368	221	289	258	770	1 342	1 235	143	24	0	4 643	17 987	6 750	4 269	1 918	1 289	802	356	62	24	1	33 431	3 418	41 492

(*) Autres modes de propulsion, y compris non renseignés

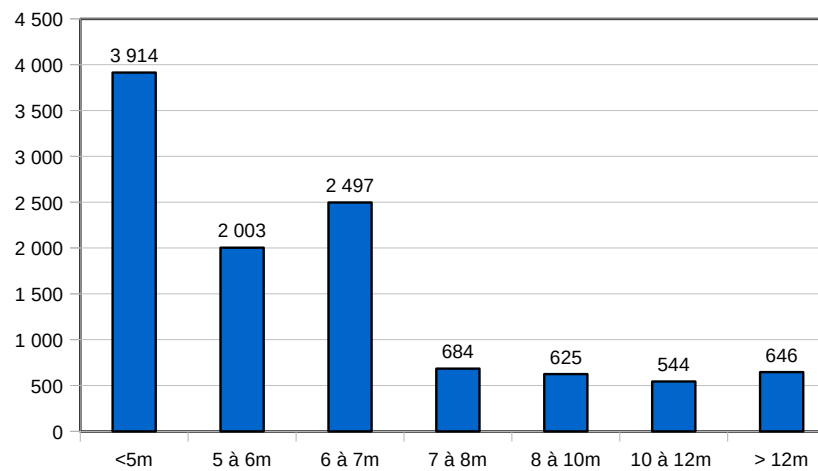
2 - Nouvelles immatriculations (*) (du 01/09/2019 au 31/08/2020) en eaux maritimes

2.1 - Nouvelles immatriculations en métropole

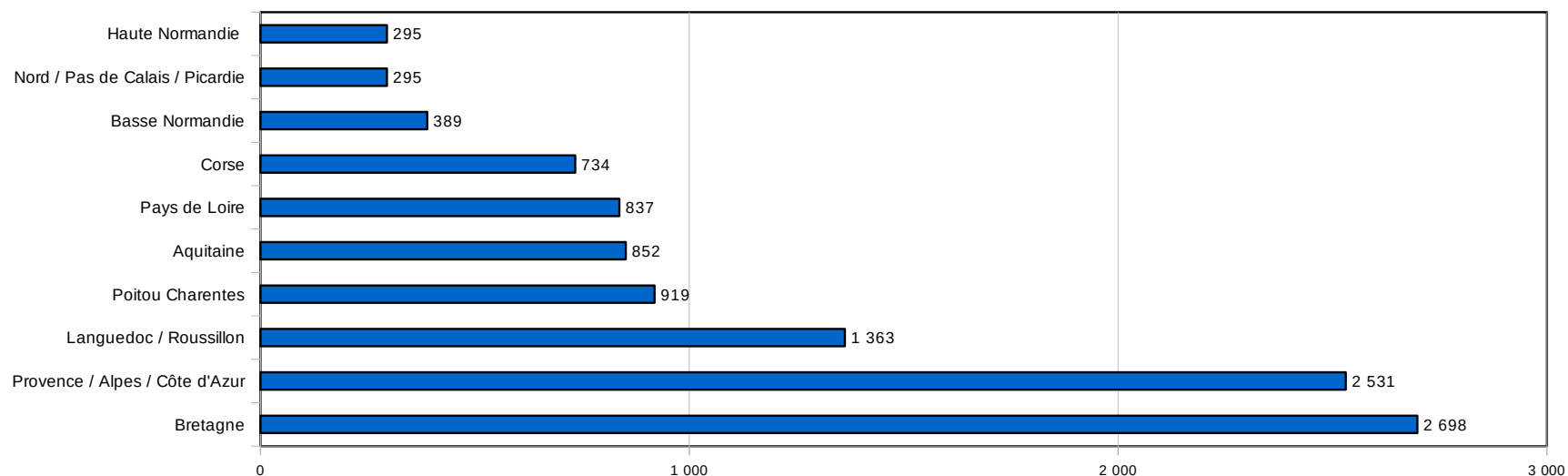
Répartition par mode de propulsion



Répartition par tranche de longueur



Répartition par région administrative



TOTAL GÉNÉRAL 10 913 IMMATICULATIONS

(*) navires neufs et navires d'occasion mis en service pour la première fois en France

2.1.1 - Nouvelles immatriculations (*) par longueur et par région administrative (du 01/09/2019 au 31/08/2020) en eaux maritimes

RÉGION	VOILIERS										Total voiliers	NAVIRES À MOTEUR										Total moteur	AUTRES autres(**)	TOTAL Total
	<5m	5 à 6m	6 à 7m	7 à 8m	8 à 10m	10 à 12m	12 à 15m	15 à 18m	18 à 24m	>=24m		<5m	5 à 6m	6 à 7m	7 à 8m	8 à 10m	10 à 12m	12 à 15m	15 à 18m	18 à 24m	>=24m			
Nord / Pas de Calais / Picardie	5	5	4	2	13	9	7				45	140	39	31	4	3	2	2				221	29	295
Haute Normandie	5	2	3		1	2	1				14	162	59	35	3	1	3	1				264	17	295
Basse Normandie	16	3	2	4	8	8	8	2			51	52	101	88	10	13	3	4				271	67	389
Bretagne	283	51	46	36	75	96	31	8	2		628	370	576	591	79	39	17	12	2		1	1 687	383	2 698
Pays de Loire	46	18	8	3	21	24	27	4	1		152	177	158	184	43	20	7	6		1		596	89	837
Poitou Charentes	28	11	10	8	22	26	47	7	2		161	356	84	171	38	20	8	13	2	2		694	64	919
Aquitaine	39	14	4	2	14	8	5	1	1		88	214	151	226	63	37	21	6	3			721	43	852
Languedoc / Roussillon	23	2	2	8	23	46	50	9	5		168	417	205	326	94	44	25	27	3	2		1 143	52	1 363
Provence / Alpes / Côte d'Azur	34	19	9	6	46	95	136	17	8		370	653	311	580	199	150	92	82	10	14	1	2 092	69	2 531
Corse	1	2	1		5	13	9	3			34	224	69	157	77	68	35	34	17	10		691	9	734
TOTAL GÉNÉRAL	480	127	89	69	228	327	321	51	19	0	1 711	2 765	1 753	2 389	610	395	213	187	37	29	2	8 380	822	10 913

(*) navires neufs et navires d'occasion mis en service pour la première fois en France

(**) Autres modes de propulsion, dont énergie humaine (kayaks, avirons de mer), y compris non renseignés

2.1.2 - Nouvelles immatriculations (*) par pays d'origine du constructeur () et catégorie de conception (du 01/09/2019 au 31/08/2020) en eaux maritimes pour les navires marqués CE**

PAYS CONSTRUCTEUR	CATÉGORIE A		CATÉGORIE B		CATÉGORIE C		CATÉGORIE D		VNM	TOTAL		TOTAL GÉNÉRAL
	VOILE	MOTEUR	VOILE	MOTEUR	VOILE	MOTEUR	VOILE	MOTEUR		VOILE	MOTEUR	
FRANCE	522	48	57	564	281	2 458	158	130	9	1 018	3 200	4 227
ETATS-UNIS D'AMERIQUE	3	1	1	31	5	240	10	79	653	19	351	1 023
ITALIE	12	18		287	4	689	2	1		18	995	1 013
CANADA	0	0	0	1	0	4	0	1	862	0	6	868
BELGIQUE	1	4	1	28	8	446		1		10	479	489
UKRAINE		2	2	51		253		27		2	333	335
ROYAUME-UNI(GB+IR.N)	4	8	2	29	169	49	1	1	1	176	87	264
CHINE	1	3	0	4	1	199	0	36	2	2	242	246
POLOGNE		2	13	20	11	185		9		24	216	240
ESPAGNE		4	1	53		136				1	193	194
FINLANDE			1	41		27		15		1	83	84
ALLEMAGNE	43	1	8	18	1	3	1	3		53	25	78
PAYS-BAS		3		5	4	49	1	2		5	59	64
AFRIQUE DU SUD	23	2				28		3		23	33	56
PORTUGAL				4		36		1		0	41	41
SLOVENIE	3	1		6	6	9				9	16	25
REPUBLIQUE TCHEQUE						21		2		0	23	23
SUEDE	4			6		5		5		4	16	20
EGYPTE						18				0	18	18
TURQUIE	2			3		12				2	15	17
DANEMARK	8		3		1	3				12	3	15
CHYPRE						12				0	12	12
NORVEGE				5		6				0	11	11
AUTRES	2	1	5	22	6	47	0	4	6	13	74	93
TOTAL	628	98	94	1 178	497	4 935	173	320	1 533	1 392	6 531	9 456

Le traitement ne prend pas en compte les autres modes de propulsion

(*) navires neufs et navires d'occasion mis en service pour la première fois en France

(**) déterminé selon le numéro d'identification de la coque (numéro HIN)

Catégorie A : navigation en haute mer

Catégorie B : navigation au large

Catégorie C : navigation à proximité de la côte

Catégorie D : navigation en eaux protégées

**2.1.3 - Répartition des nouvelles immatriculations par région administrative de résidence du propriétaire
(du 01/09/2019 au 31/08/2020) pour les eaux maritimes**

RÉGION	VOILIERS	NAVIRES À MOTEUR	AUTRES(*)	TOTAL(**)
Alsace	15	71	3	89
Aquitaine	123	820	34	977
Auvergne	14	78	5	97
Basse-Normandie	44	302	55	401
Bourgogne	15	109	2	126
Bretagne	546	1 589	350	2 485
Centre	34	166	12	212
Champagne-Ardenne	22	95	4	121
Corse	50	904	22	976
Franche-Comté	13	65	1	79
Haute-Normandie	20	218	20	258
Île-De-France	263	1 597	34	1 894
Languedoc-Roussillon	126	865	35	1 026
Limousin	5	44	4	53
Lorraine	13	60	2	75
Midi-Pyrénées	156	505	21	682
Nord-Pas-De-Calais	173	1 689	27	1 889
Pays-De-La-Loire	347	2 305	93	2 745
Picardie	28	126	3	157
Poitou-Charentes	98	434	54	586
Provence-Alpes-Côte d'Azur	318	1 954	54	2 326
Rhône-Alpes	114	543	22	679
D.O.M.	42	30	6	78
T.O.M.	21	3	3	27
Étranger	114	134	3	251
TOTAL GÉNÉRAL	2 714	14 706	869	18 289

(*) Autres modes de propulsion

(**) Total supérieur aux nouvelles immatriculations compte tenu des navires en copropriété

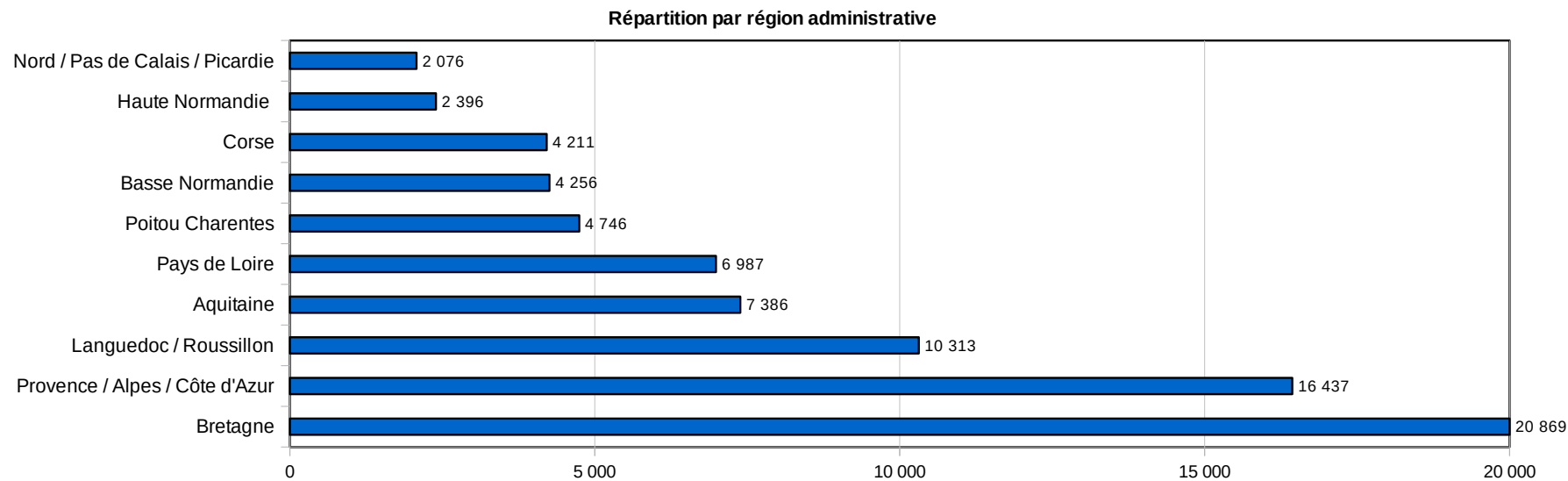
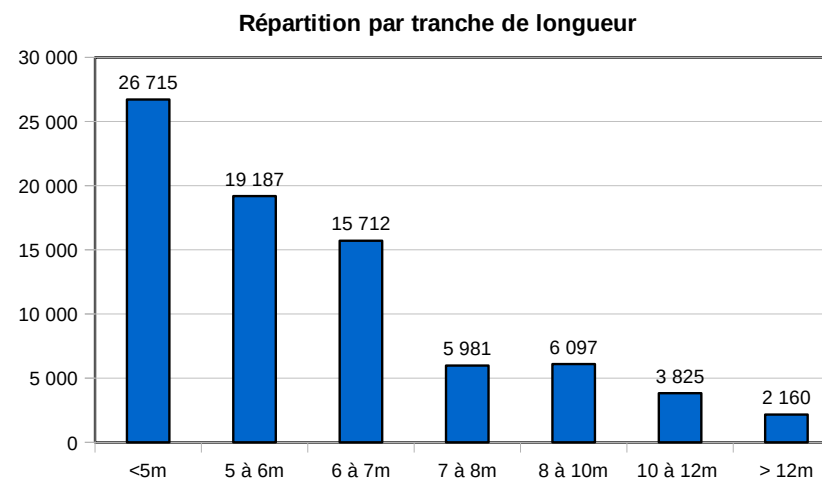
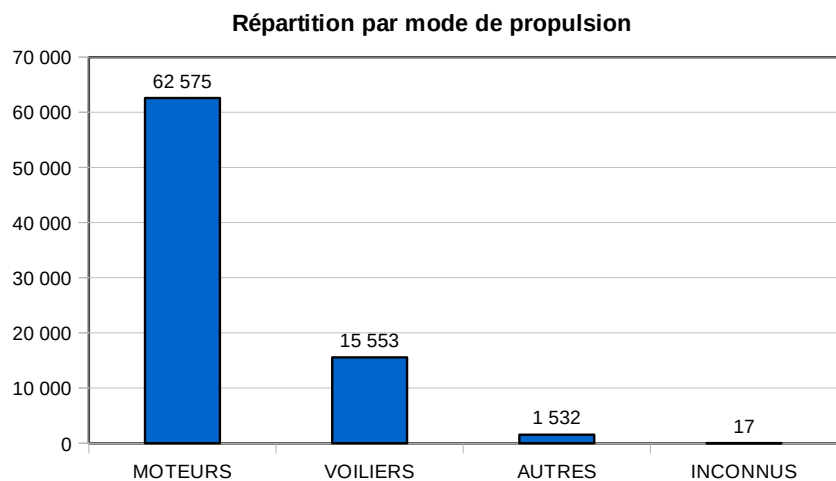
2.2 - Nouvelles immatriculations de navires délivrées en outre mer (du 01/09/2019 au 31/08/2020) en eaux maritimes

RÉGION	VOILIERS										NAVIRES À MOTEUR										AUTRES	TOTAL		
	<5m	5 à 6m	6 à 7m	7 à 8m	8 à 10m	10 à 12m	12 à 15m	15 à 18m	18 à 24m	>=24m	Total voiliers	<5m	5 à 6m	6 à 7m	7 à 8m	8 à 10m	10 à 12m	12 à 15m	15 à 18m	18 à 24m	>=24m	Total moteur	Total autres(*)	Total
GUADELOUPE	1			1	1	12	28	6	1		50	96	15	13	1	12	12	3				152	10	212
MARTINIQUE	1	1	1	1	4	12	10	1			31	57	9	12	10	10	3	6	1			108	4	143
GUYANE	2										2	9	5	2	3	1		1				21		23
RÉUNION / ILES ÉPARSES				1	1		1				3	8	7	5	2							22	10	35
MAYOTTE		1	1								2	11	3	1	1		1					32		34
SAINT PIERRE ET MIQUELON											0	2	4	2	2							10	1	11
TOTAL DOM	4	2	3	2	6	24	39	7	1	0	88	183	43	35	19	23	16	10	1	0	0	345	25	458
TOM																								
NOUVELLE CALÉDONIE											0											0		0
POLYNÉSIE FRANÇAISE											0						1					1		1
TOTAL TOM	0	0	0	0	0	0	0	0	0	0	0	0	0	0	0	0	1	0	0	0	1	0	1	
TOTAL DOM/TOM	4	2	3	2	6	24	39	7	1	0	88	183	43	35	19	23	16	11	1	0	0	346	25	459

(*) Autres modes de propulsion, y compris non renseignés

3 - Mutations de propriété (du 01/09/2019 au 31/08/2020) en eaux maritimes

3.1 - Mutations de propriété en métropole



TOTAL GÉNÉRAL 79 677 NAVIRES

**3.1.1 - Mutations de propriété par longueur et par région administrative d'immatriculation
(du 01/09/2019 au 31/08/2020) en eaux maritimes**

RÉGION	VOILIERS										Total voiliers	NAVIRES À MOTEUR										Total moteur	AUTRES Total autres(*)	TOTAL
	<5m	5 à 6m	6 à 7m	7 à 8m	8 à 10m	10 à 12m	12 à 15m	15 à 18m	18 à 24m	>=24m		<5m	5 à 6m	6 à 7m	7 à 8m	8 à 10m	10 à 12m	12 à 15m	15 à 18m	18 à 24m	>=24m			
Nord / Pas de Calais / Picardie	19	27	42	29	63	34	18	1			233	1 006	447	239	69	38	10	4	1	2		1 816	27	2 076
Haute Normandie	22	34	55	45	80	36	16				288	1 213	505	248	50	37	19	3	1			2 076	32	2 396
Basse Normandie	108	77	128	121	192	120	43	3	1	2	795	1 495	985	583	122	86	43	13	1			3 328	133	4 256
Bretagne	813	831	1 073	822	1 257	737	258	27	9	2	5 829	5 557	4 645	3 103	628	318	110	56	5	4		14 426	614	20 869
Pays de Loire	189	231	274	199	331	211	108	12			1 555	2 031	1 528	1 200	303	159	48	23	1			5 293	139	6 987
Poitou Charentes	66	104	189	211	282	278	113	27	1		1 271	1 313	899	845	163	95	51	34	7			3 407	68	4 746
Aquitaine	65	191	240	143	191	94	24	5	1		954	2 264	1 695	1 431	440	278	113	20	2	1		6 244	188	7 386
Languedoc / Roussillon	55	146	224	260	412	410	208	31	1		1 747	3 186	2 275	1 761	528	418	177	85	21	6		8 457	109	10 313
Provence / Alpes / Côte d'Azur	76	181	253	339	708	629	343	53	19		2 601	5 111	3 319	2 746	1 001	751	429	192	53	14	1	13 617	219	16 437
Corse	14	7	15	11	55	93	72	10	3		280	1 104	722	957	438	324	175	118	59	14		3 911	20	4 211
TOTAL GÉNÉRAL	1 427	1 829	2 493	2 180	3 571	2 642	1 203	169	35	4	15 553	24 280	17 020	13 113	3 742	2 504	1 175	548	151	41	1	62 575	1 549	79 677

(*) Autres modes de propulsion, y compris non renseignés

**3.2 - Mutations de propriété de navires délivrées en outre mer
(du 01/09/2019 au 31/08/2020) en eaux maritimes**

RÉGION	VOILIERS										Total voiliers	NAVIRES À MOTEUR										Total moteur	AUTRES Total autres(*)	TOTAL Total
	<5m	5 à 6m	6 à 7m	7 à 8m	8 à 10m	10 à 12m	12 à 15m	15 à 18m	18 à 24m	>=24m		<5m	5 à 6m	6 à 7m	7 à 8m	8 à 10m	10 à 12m	12 à 15m	15 à 18m	18 à 24m	>=24m			
GUADELOUPE	1		14	3	33	52	36	5	5		149	325	157	131	57	37	46	14	3		770	12	931	
MARTINIQUE	2	1	5	1	25	53	39	1			127	335	161	150	88	61	28	7	1		831	10	968	
GUYANE			1		4	1	2				8	38	33	22	3	5					101	1	110	
RÉUNION / ILES ÉPARSES			5	1	5	7	11	1			30	106	127	58	20	9	1	6			327	16	373	
MAYOTTE		3	1	1	7	3	3				6	53	77	36	11						168	1	176	
SAINT PIERRE ET MIQUELON			1								1	18	29	41	4	1	4				97		98	
TOTAL DOM	3	4	27	6	74	116	91	7	5	0	321	875	584	438	183	112	76	31	4	0	0	2 294	40	2 656
TOM																								
NOUVELLE CALÉDONIE					1						1										0		1	
POLYNÉSIE FRANÇAISE											0										0		0	
TOTAL TOM	0	0	0	0	1	0	0	0	0	0	1	0	0	0	0	0	0	0	0	0	0	0	1	
TOTAL DOM/TOM	3	4	27	6	75	116	91	7	5	0	322	875	584	438	183	112	76	31	4	0	0	2 294	40	2 657

(*) Autres modes de propulsion, y compris non renseignés

4 - Titres de conduite des navires de plaisance à moteur en eaux maritimes

4.1 - Titres délivrés de 1962 au 31/12/1992()*

<i>RÉGION</i>	
PARIS ET RÉGION PARISIENNE	230 288
PROVINCE (hors littoral)	186 549
NORMANDIE - MER DU NORD	96 327
BRETAGNE / PAYS DE LOIRE	149 257
POITOU - CHARENTES / AQUITAINE	91 365
LITTORAL MÉDITERRANÉEN	334 756
<i>TOTAL MÉTROPOLE</i>	1 088 542
ANTILLES GUYANE	23 303
LA RÉUNION	6 389
ST PIERRE ET MIQUELON	460
NOUVELLE CALÉDONIE	3 410
POLYNÉSIE FRANÇAISE	31 725
<i>TOTAL DOM-TOM</i>	65 287
<i>TOTAL GÉNÉRAL</i>	1 153 829

(*) Il s'agit des titres délivrés sous la réglementation en vigueur avant le 1er janvier 1993

4.2 - Titres délivrés du 01/01/1993 au 31/12/2007 (hors équivalences cf 4.3)

RÉGION	CARTE MER	PERMIS MER CÔTIER(1)	PERMIS MER HAUTURIER(2)		Total
			Directs	Extension(A et côtier)	
Ile-de-France	3 377	130 758	2 556	13 988	16 544
Champagne - Ardenne	996	8 626	261	577	838
Picardie	471	6 606	141	350	491
Haute Normandie	3 804	32 221	640	1 693	2 333
Centre - Val de Loire	841	19 277	338	1 607	1 945
Basse Normandie	6 942	33 102	1 725	3 131	4 856
Bourgogne	188	8 358	143	858	1 001
Nord - Pas de Calais	3 587	25 913	233	1 454	1 687
Lorraine	363	7 942	80	511	591
Alsace	272	8 241	60	685	745
Franche - Comté	102	1 452	5	19	24
Pays de la Loire	7 964	63 230	1 359	4 502	5 861
Bretagne	26 239	114 241	6 363	8 086	14 449
Poitou - Charentes	4 228	36 701	693	1 785	2 478
Aquitaine	5 121	77 416	1 177	4 297	5 474
Midi - Pyrénées	360	19 967	213	1 530	1 743
Limousin	212	4 697	51	213	264
Rhône - Alpes	1 544	54 983	1 885	3 733	5 618
Auvergne	103	5 670	45	470	515
Languedoc - Roussillon	6 758	93 893	849	3 732	4 581
Provence - Alpes - Côte d'Azur	14 006	245 167	4 997	15 352	20 349
Corse	2 335	33 687	195	1 235	1 430
Total Métropole	89 813	1 032 148	24 009	69 808	93 817
Guadeloupe	847	17 308	918	1 773	2 691
Martinique	701	12 729	400	746	1 146
Guyane	514	8 377	79	757	836
Réunion	773	12 307	552	1 225	1 777
St Pierre et Miquelon	2	1 047	125	54	179
Polynésie Française	5 108	21 370	1 124	1 740	2 864
Nouvelle Calédonie	155	5 390	562	679	1 241
Total DOM/TOM	8 100	78 528	3 760	6 974	10 734
Étranger	145	1 662	59	245	304
TOTAL GÉNÉRAL	98 058	1 112 338	27 828	77 027	104 855

Total général tous permis : 1 315 251

(1) Titres délivrés à partir du 01/01/1994

(2) Nouvelle appellation à partir du 01/01/1994

4.3 - Titres délivrés par équivalences du 01/01/1993 jusqu'au 31/12/2007

ANNÉE	CARTE MER			PERMIS MER CÔTIER(1)			PERMIS MER HAUTURIER(2)			TOTAL
	Brevet (3) professionnel	Titre (4) étranger	TOTAL	Brevet (3) professionnel	Titre (4) étranger	TOTAL	Brevet (3) professionnel	Titre (4) étranger	TOTAL	
1993 (6)	40 724	0	40 724	0	0	0	521	0	521	41 245
1994	2 200	0	2 200	1	0	1	2 045	0	2 045	4 246
1995	308	2	310	629	24	653	1 460	12	1 472	2 435
1996	251	9	260	738	139	877	1 378	30	1 408	2 545
1997	219	8	227	893	188	1 081	1 220	13	1 233	2 541
1998	188	8	196	678	149	827	1 049	11	1 060	2 083
1999	152	7	159	759	119	878	1 054	10	1 064	2 101
2000	162	5	167	1 197	138	1 335	1 115	18	1 133	2 635
2001	129	2	131	1 050	135	1 185	1 283	17	1 300	2 616
2002	166	5	171	1 019	171	1 190	1 260	13	1 273	2 634
2003	133	0	133	2 067	172	2 239	1 397	14	1 411	3 783
2004	169	1	170	2 484	130	2 614	1 481	21	1 502	4 286
2005	139	2	141	2 467	198	2 665	1 286	43	1 329	4 135
2006	115	3	118	3 056	187	3 243	1 252	47	1 299	4 660
2007	130	1	131	4 437	228	4 665	1 464	144	1 608	6 404
TOTAL	45 185	53	45 238	21 475	1 978	23 453	19 265	393	19 658	88 349

(1) Titres délivrés à partir du 01/01/1994

(2) Nouvelle appellation à partir du 01/01/1994

(3) délivrés aux ressortissants français détenteurs d'un brevet professionnel (arrêté ministériel du 3 mai 1995 remplaçant l'arrêté ministériel du 22 septembre 1993)

(4) délivrés aux ressortissants français détenteurs d'un titre étranger (arrêté ministériel du 19 avril 1995)

(6) Pour 1993, les chiffres de la carte mer tiennent compte de la carte mer spéciale délivrée au titre de l'article 11 du décret 92-1166 du 21/10/1992

5 – Titres de conduite des bateaux de plaisance à moteur jusqu'au 31/12/2007, en eaux intérieures

5.1 - Permis délivrés du 01/01/1991 au 31/12/2007, par commission de surveillance

<i>PERMIS</i>	<i>Lille</i>	<i>Lyon</i>	<i>Nantes</i>	<i>Paris</i>	<i>Strasbourg</i>	<i>Toulouse</i>	<i>Total</i>
Tous types	25176	N.D.	35832	66445	14919	50778	193150

6.1 - Permis délivrés suite à un examen du 01/01/2008 au 31/12/2019

<i>Service instructeur</i>	<i>OPTION CÔTIÈRE</i>	<i>OPTION EAUX INTÉRIEURES</i>	<i>EXTENSION HAUTURIÈRE</i>	<i>EXTENSION GRANDE PLAISANCE EAUX INTÉRIEURES</i>	<i>TOTAL</i>
DDTM DE LA GIRONDE	39 023	3 575	1 267	4	43 869
DDTM DE LA SEINE-MARITIME	14 629	5 323	915	14	20 881
DDTM DE LOIRE ATLANTIQUE	31 166	8 780	1 787	70	41 803
DDTM DES BOUCHES DU RHONE	53 849	720	2 152		56 721
DDTM DES COTES D'ARMOR	11 118	386	885		12 389
DDTM DU CALVADOS	22 309	1 467	1 087		24 863
DDTM DU PAS DE CALAIS	10 168	1 670	498	5	12 341
DM DE LA GUADELOUPE	12 804	118	1 002	1	13 925
DM DE LA GUYANE	4 869	3 784	273		8 926
DM DE LA MARTINIQUE	10 848	24	513		11 385
DM SUD OCEAN INDIEN	8 357	167	693	1	9 218
DML DE LA CHARENTE MARITIME	38 932	2 896	1 756	3	43 587
DML DE LA CORSE DU SUD	16 700	79	215	1	16 995
DML DE LA HAUTE CORSE	9 143	67	371		9 581
DML DE LA MANCHE	11 330	362	1 417		13 109
DML DE LA VENDEE	14 129	495	929	2	15 555
DML DES ALPES MARITIMES	30 358	540	1 531		32 429
DML D'ILLE-ET-VILAINE	16 041	1 314	807	2	18 164
DML DU FINISTERE	23 261	363	1 521	1	25 146
DML DU MORBIHAN	24 563	1 081	763		26 407
DML DU NORD	16 482	2 626	705	62	19 875
DML DU VAR	46 217	985	2 054	3	49 259
DML HERAULT-GARD	56 033	7 794	2 335	75	66 237
DML PYRENEES ORIENTALES - AUDE	23 051	711	1 129	35	24 926
DML PYRENEES-ATLANTIQUES - LANDES	12 937	988	845		14 770
DTAM ST PIERRE ET MIQUELON	385	7	26		418
UNITE TERRITORIALE MAYOTTE	4 441	156	138		4 735
UNSF DOUAI	6 149	2 616	31	5	8 801
UNSF LYON	76 931	44 635	3 274	130	124 970
UNSF NANTES	14 021	7 259	677	1	21 958
UNSF PARIS	98 551	35 077	6 719	442	140 789
UNSF STRASBOURG	16 328	11 728	964	131	29 151
UNSF TOULOUSE	20 380	5 363	880	62	26 685
TOTAL GÉNÉRAL	795 503	153 156	40 159	1 050	989 868

6.2 - Permis délivrés par équivalences ou duplicata du 01/01/2008 au 31/12/2019

<i>Mode de délivrance du titre</i>	<i>OPTION CÔTIÈRE</i>	<i>OPTION EAUX INTÉRIEURES</i>	<i>EXTENSION HAUTURIÈRE</i>	<i>EXTENSION GRANDE PLAISANCE EAUX INTÉRIEURES</i>	<i>TOTAL</i>
Equivalence avec un titre étranger	722	156	512	84	1 474
Equivalence avec une qualification professionnelle	13 404	1 696	13 531	1 490	30 121
Demande de duplicata					96 793

6.3 - Permis délivrés suite à un examen du 01/01/2019 au 31/12/2019

<i>Service instructeur</i>	<i>OPTION CÔTIÈRE</i>	<i>OPTION EAUX INTÉRIEURES</i>	<i>EXTENSION HAUTURIÈRE</i>	<i>EXTENSION GRANDE PLAISANCE EAUX INTÉRIEURES</i>	<i>TOTAL</i>
DDTM DE LA GIRONDE	4 463	413	127		5 003
DDTM DE LA SEINE-MARITIME	1 580	554	87	4	2 225
DDTM DE LOIRE ATLANTIQUE	3 301	1 048	175	7	4 531
DDTM DES BOUCHES DU RHONE	5 286	61	177		5 524
DDTM DES COTES D'ARMOR	1 067	47	69		1 183
DDTM DU CALVADOS	1 346	26	77		1 449
DDTM DU PAS DE CALAIS	1 142	153	35		1 330
DM DE LA GUADELOUPE	1 174	8	92		1 274
DM DE LA GUYANE	454	421	19		894
DM DE LA MARTINIQUE	781	9	38		828
DM SUD OCEAN INDIEN	841	9	53		903
DML DE LA CHARENTE MARITIME	4 007	317	144		4 468
DML DE LA CORSE DU SUD	1 457	18	34	1	1 510
DML DE LA HAUTE CORSE	1 019	2	25		1 046
DML DE LA MANCHE	758	21	133		912
DML DE LA VENDEE	1 540	29	111		1 680
DML DES ALPES MARITIMES	2 828	44	117		2 989
DML D'ILLE-ET-VILAINE	1 650	105	82		1 837
DML DU FINISTERE	2 381	36	124		2 541
DML DU MORBIHAN	2 754	104	95		2 953
DML DU NORD	1 598	222	56	1	1 877
DML DU VAR	4 312	115	201	1	4 629
DML HERAULT-GARD	5 451	841	252	3	6 547
DML PYRENEES ORIENTALES - AUDE	1 917	38	66		2 021
DML PYRENEES-ATLANTIQUES - LANDES	1 365	100	100		1 565
DTAM ST PIERRE ET MIQUELON	29	3			32
UNITE TERRITORIALE MAYOTTE	368	17	12		397
UNSF DOUAI	841	330	8		1 179
UNSF LYON	7 115	4 354	250	13	11 732
UNSF NANTES	1 295	659	60		2 014
UNSF PARIS	9 602	3 630	524	36	13 792
UNSF STRASBOURG	1 687	1 151	111	21	2 970
UNSF TOULOUSE	2 413	566	72	12	3 063
TOTAL GÉNÉRAL	77 822	15 451	3 526	99	96 898

6.4 - Permis délivrés par équivalences ou duplicata du 01/01/2019 au 31/12/2019

<i>Mode de délivrance du titre</i>	<i>OPTION CÔTIÈRE</i>	<i>OPTION EAUX INTÉRIEURES</i>	<i>EXTENSION HAUTURIÈRE</i>	<i>EXTENSION GRANDE PLAISANCE EAUX INTÉRIEURES</i>	<i>TOTAL</i>
Equivalence avec un titre étranger	36	30	29	0	95
Equivalence avec une qualification professionnelle	1 137	182	937	93	2 349
Demande de duplicata					9 184

6.5 - Permis délivrés suite à un examen du 01/01/2020 au 31/08/2020

<i>Service instructeur</i>	<i>OPTION CÔTIÈRE</i>	<i>OPTION EAUX INTÉRIEURES</i>	<i>EXTENSION HAUTURIÈRE</i>	<i>EXTENSION GRANDE PLAISANCE EAUX INTÉRIEURES</i>	<i>TOTAL</i>
DDTM DE LA GIRONDE	3 055	191	75		3 321
DDTM DE LA SEINE-MARITIME	893	282	24		1 199
DDTM DE LOIRE ATLANTIQUE	2 414	609	87	1	3 111
DDTM DES BOUCHES DU RHONE	2 616	22	70		2 708
DDTM DES COTES D'ARMOR	976	24	31		1 031
DDTM DU CALVADOS	816	6	47		869
DDTM DU PAS DE CALAIS	640	56	21		717
DM DE LA GUADELOUPE	783	16	36		835
DM DE LA GUYANE	169	177	3		349
DM DE LA MARTINIQUE	609	3	19		631
DM SUD OCEAN INDIEN	334	2	19		355
DML DE LA CHARENTE MARITIME	2 864	184	83		3 131
DML DE LA CORSE DU SUD	1 441		16		1 457
DML DE LA HAUTE CORSE	967		9		976
DML DE LA MANCHE	632	1	54		687
DML DE LA VENDEE	1 186	20	37		1 243
DML DES ALPES MARITIMES	2 419	39	63		2 521
DML D'ILLE-ET-VILAINE	862	54	8		924
DML DU FINISTERE	1 550	20	57		1 627
DML DU MORBIHAN	2 168	108	47		2 323
DML DU NORD	905	89	18	1	1 013
DML DU VAR	4 001	93	117	1	4 212
DML HERAULT-GARD	3 983	464	83	2	4 532
DML PYRENEES ORIENTALES - AUDE	1 639	42	30		1 711
DML PYRENEES-ATLANTIQUES - LANDES	1 094	86	41		1 221
DTAM ST PIERRE ET MIQUELON	20				20
UNITE TERRITORIALE MAYOTTE	136	1			137
UNSF DOUAI	421	108	16		545
UNSF LYON	3 292	2 004	114	10	5 420
UNSF NANTES	637	346	19		1 002
UNSF PARIS	4 083	1 532	219	1	5 835
UNSF STRASBOURG	690	396	67	10	1 163
UNSF TOULOUSE	1 334	306	36	4	1 680
TOTAL GÉNÉRAL	49 629	7 281	1 566	30	58 506

6.6 - Permis délivrés par équivalences ou duplicata du 01/01/2020 au 31/08/2020

Mode de délivrance du titre	OPTION CÔTIÈRE	OPTION EAUX INTÉRIEURES	EXTENSION HAUTURIÈRE	EXTENSION GRANDE PLAISANCE EAUX INTÉRIEURES	TOTAL
Equivalence avec un titre étranger	9	4	10	0	23
Equivalence avec une qualification professionnelle	580	102	471	54	1 207
Demande de duplicata					5 835

Nombre d'établissements agréés au 31 août 2020 : 1 205

Nombre de formateurs agréés au 31 août 2020 : 2 464

7 – Flotte des bateaux de plaisance en eaux intérieures

7.1 – Nouvelles inscriptions de bateaux délivrés du 01/01/2010 au 31/12/2019 en eaux intérieures

RÉGION	VOILIERS									NAVIRES À MOTEUR								Total moteur	AUTRES Total autres	TOTAL Total
	<5m	5 à 6m	6 à 8m	8 à 10m	10 à 12m	12 à 15m	15 à 20m	>=20m	Total voiliers	<5m	5 à 6m	6 à 8m	8 à 10m	10 à 12m	12 à 15m	15 à 20m	>=20m			
DDT DU BAS RHIN	23	9	12	3					47	899	111	141	75	112	55	26		1 419	89	1 555
DDT DU RHONE	60	44	85	36	15	3	1		244	1 470	572	742	141	188	179	72		3 364	61	3 669
DDT HAUTE GARONNE	1	3	1						5	478	134	156	48	111	210	45		1 182	17	1 204
DDTM DE LA LOIRE ATLANTIQUE	6	12	3	1		5	1		28	452	137	208	87	121	128	29		1 162	139	1 329
DDTM DU NORD									0	94	78	164	76	80	48	28		568	9	577
DRIEA IF	2	2	8	3	1				16	515	180	251	123	170	210	112		1 561	18	1 595
TOTAL GÉNÉRAL	92	70	109	43	16	8	2	0	340	3 908	1 212	1 662	550	782	830	312	0	9 256	333	9 929

7.2 – Nouvelles inscriptions de bateaux délivrés du 01/01/2020 au 31/08/2020 en eaux intérieures

RÉGION	VOILIERS								Total voiliers	NAVIRES À MOTEUR								Total moteur	AUTRES Total autres	TOTAL Total
	<5m	5 à 6m	6 à 8m	8 à 10m	10 à 12m	12 à 15m	15 à 20m	>=20m		<5m	5 à 6m	6 à 8m	8 à 10m	10 à 12m	12 à 15m	15 à 20m	>=20m			
DDT DU BAS RHIN		1							1	57	9	12	6	7	7			98	1	100
DDT DU RHONE	1	1	1						3	101	43	60	11	13	11	7	1	247	11	261
DDT HAUTE GARONNE		1							1	39	11	19	1	2	7	3		82	2	85
DDTM DE LA LOIRE ATLANTIQUE		1							1	31	6	5	3	4	6	3		58	1	60
DDTM DU NORD									0	13	9	15	8	5	6			56		56
DRIEA IF									0	41	7	5	4	2	7	2		68		68
TOTAL GÉNÉRAL	1	4	1	0	0	0	0	0	6	282	85	116	33	33	44	15	1	609	15	630

7.3 –Mutations de propriété du 01/01/2020 au 31/08/2020 en eaux intérieures

RÉGION	VOILIERS								Total voiliers	NAVIRES À MOTEUR								Total moteur	AUTRES Total autres	TOTAL Total
	<5m	5 à 6m	6 à 8m	8 à 10m	10 à 12m	12 à 15m	15 à 20m	>=20m		<5m	5 à 6m	6 à 8m	8 à 10m	10 à 12m	12 à 15m	15 à 20m	>=20m			
DDT DU BAS RHIN								0	38	14	21	7	9	3				92	3	95
DDT DU RHONE	2	4	22	3	2			33	179	101	129	21	19	15	5			469	4	506
DDT HAUTE GARONNE			1					1	66	18	30	11	27	18	4			174		175
DDTM DE LA LOIRE ATLANTIQUE								0	35	7	24	8	11	8	1			94		94
DDTM DU NORD								0	26	7	18	8	3	2	1			65		65
DRIEA IF								0	87	19	26	17	7	10	3			169		169
TOTAL GÉNÉRAL	2	4	23	3	2	0	0	0	34	431	166	248	72	76	56	14	0	1 063	7	1 104

**7.4 – Nouvelles inscriptions par pays d'origine du constructeur (*) et catégorie de conception
(du 01/01/2020 au 31/08/2020) en eaux intérieures**

PAYS CONSTRUCTEUR	CATÉGORIE A		CATÉGORIE B		CATÉGORIE C		CATÉGORIE D		VNM	TOTAL		TOTAL GÉNÉRAL
	VOILE	MOTEUR	VOILE	MOTEUR	VOILE	MOTEUR	VOILE	MOTEUR		VOILE	MOTEUR	
FRANCE					1	57		90		1	147	148
ETATS-UNIS D'AMERIQUE	0	0	0	0	0	62	0	37	21	0	99	120
CANADA	0	2	0	0	0	3	0	1	66	0	6	72
CHINE						7		11		0	18	18
BELGIQUE						12		2		0	14	14
POLOGNE						11		2		0	13	13
PAYS-BAS						1		8		0	9	9
ITALIE				1		7				0	8	8
REPUBLIQUE TCHEQUE						2		5		0	7	7
AUSTRALIE								7		0	7	7
SUEDE				1				4		0	5	5
ROYAUME-UNI(GB+IR.N)						4		1		0	5	5
RUSSIE						5				0	5	5
ALLEMAGNE					1	2				1	2	3
COREE DU SUD						1		1		0	2	2
ESPAGNE						1				0	1	1
HONGRIE						1					1	1
FINLANDE						1				0	1	1
UKRAINE						1				0	1	1
SLOVENIE									1	1	0	1
JAPON	0	0	0	0	0	0	0	0	1	0	0	1
TOTAL	0	2	0	2	2	178	1	169	88	3	351	442

Le traitement ne prend pas en compte les autres modes de propulsion

(*)déterminé selon le numéro d'identification de la coque (numéro CIN)

Catégorie A : navigation en haute mer

Catégorie B : navigation au large

Catégorie C : navigation à proximité de la côte

Catégorie D : navigation en eaux protégées

8 - Capacité d'accueil des ports et installations de plaisance maritimes (métropole) données 2017

DÉPARTEMENTS	Capacité d'accueil (1)		DÉPARTEMENTS	Capacité d'accueil (1)	
	Nombre d'installations	Capacité générale		Nombre d'installations	Capacité générale
Nord	5	1 240	Gironde	18	13 069
Pas de Calais	3	802	Landes	1	970
Somme	2	350	Pyrénées Atlantiques	6	2 694
Seine Maritime	5	3 643	Pyrénées Orientales	9	7 029
Calvados	11	4 035	Aude	7	4 241
Manche	8	4 893	Hérault	22	13 673
Ille et Vilaine	9	3 724	Gard	4	5 556
Côtes d'Armor	23	10 263	Bouches du Rhône	53	22 616
Finistère	57	17 859	Var	57	30 228
Morbihan	30	24 132	Alpes Maritimes	32	17 518
Loire Atlantique	11	6 786	Haute Corse	9	3 564
Vendée	10	5 806	Corse du Sud	14	4 187
Charente Maritime	23	11 002	TOTAL GÉNÉRAL(2)	429	219 880

(1) à titre indicatif

(2) dont 370 ports proprement dits